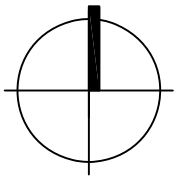
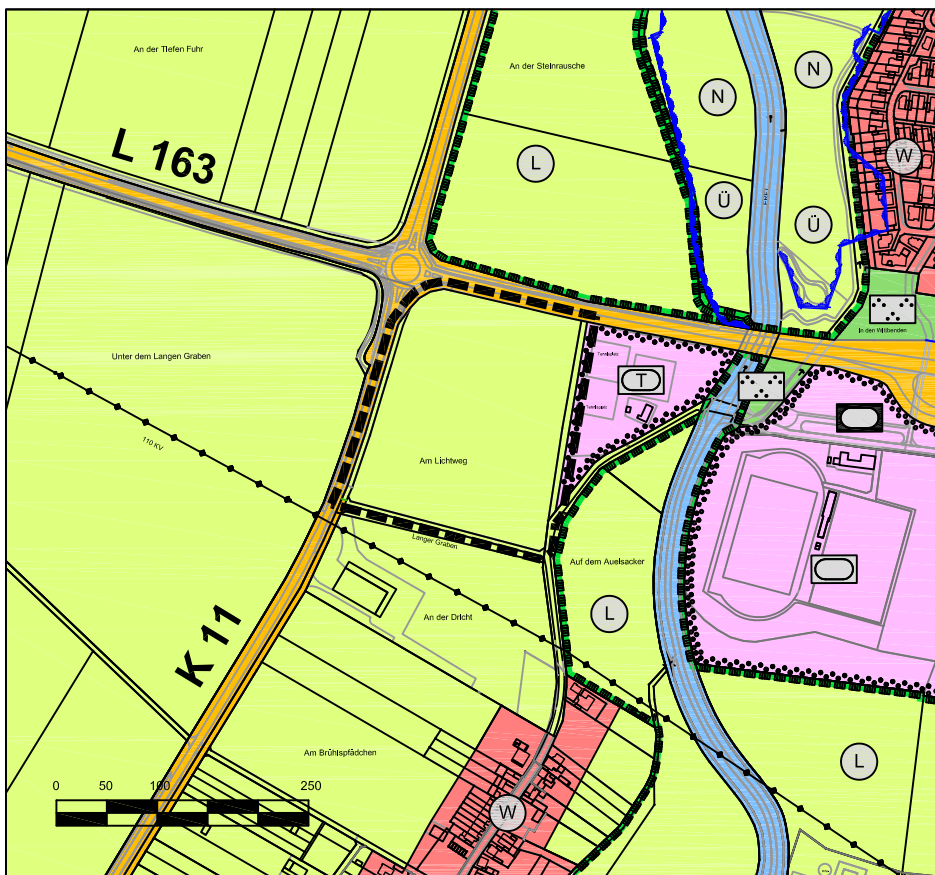


GEMEINDE WEILERSWIST

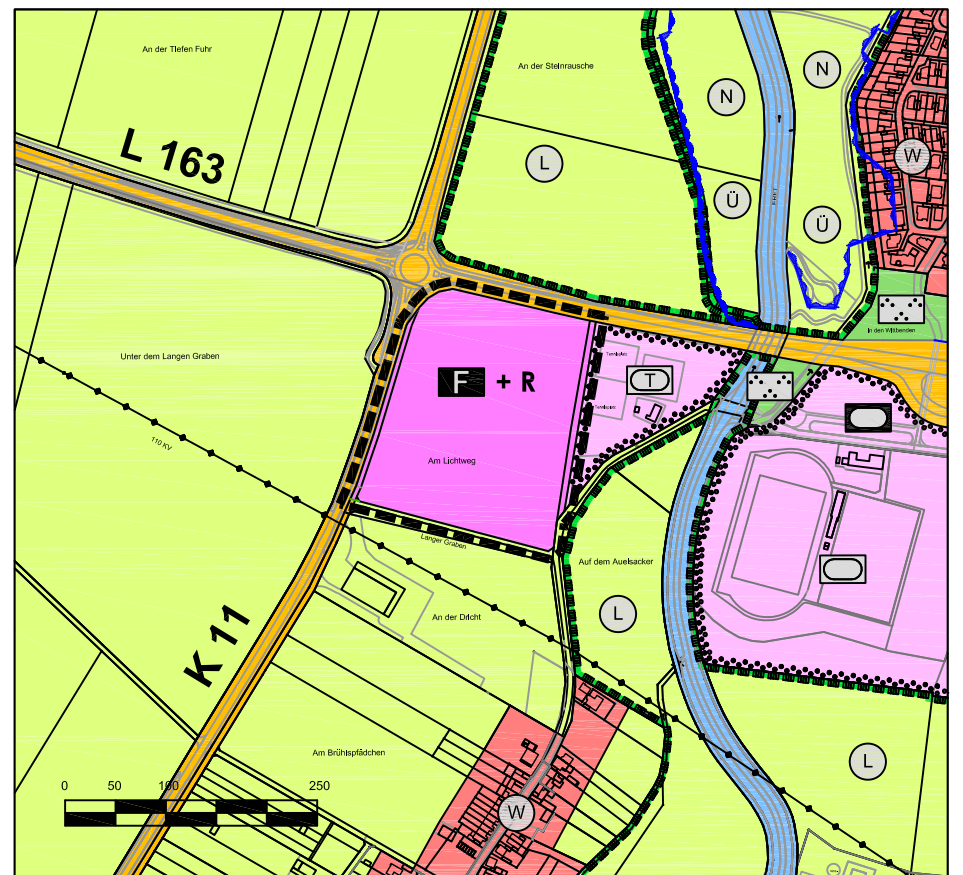
52. Änderung des Flächennutzungsplanes "Feuerwache" M. 1:5.000



VOR DER ÄNDERUNG



NACH DER ÄNDERUNG



Planzeichenerklärung

Art der baulichen Nutzung



Flächen für den Gemeinbedarf



F + R Feuerwehr und Rettungswache

Flächen für Sport- und Spielanlagen



- Sportplatz
- Tennisplatz
- Sporthalle

Flächen für den überörtlichen Verkehr und die örtlichen Hauptverkehrszüge




Grünflächen




Parkanlage

Wasserflächen



Flächen für die Landwirtschaft



Hauptversorgungsleitung

oberirdisch (110 KV)



Geltungsbereich der 52. Änderung

Nachrichtliche Übernahmen gem. § 5 Abs. 4 und Abs. 4a BauGB

Umgrenzung von Schutzgebieten und Schutzobjekten im Sinne des Naturschutzrechts



- Landschaftsschutzgebiet
- Naturschutzgebiet

Flächen für die Wasserwirtschaft, den Hochwasserschutz und die Regelung des Wasserabflusses



Überschwemmungsgebiet

Vermerke gem. § 5 Abs. 4 BauGB

Der gesamte Geltungsbereich der 52. FNP-Änderung liegt innerhalb der Zone III B des geplanten Wasserschutzgebietes Erfstadt-Dirmerzheim.